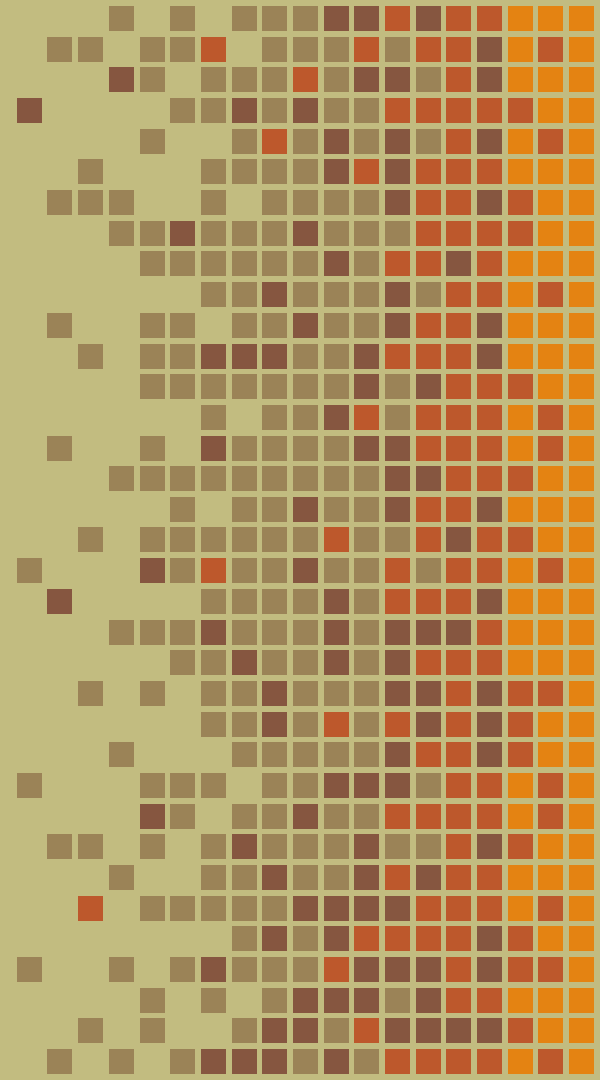


Plano Pará 2050

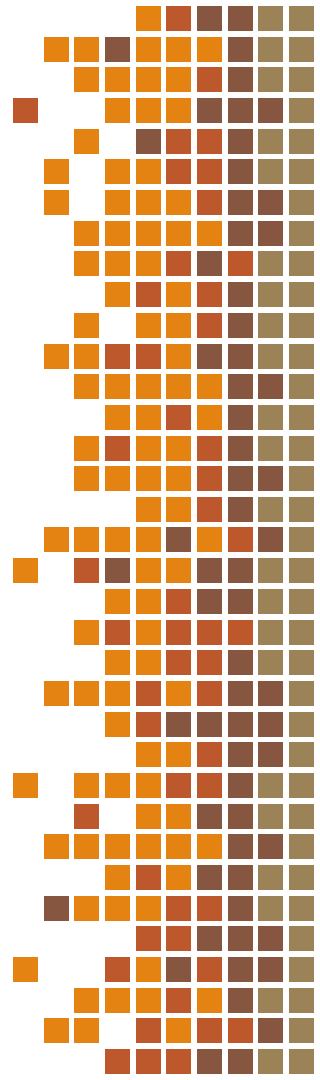




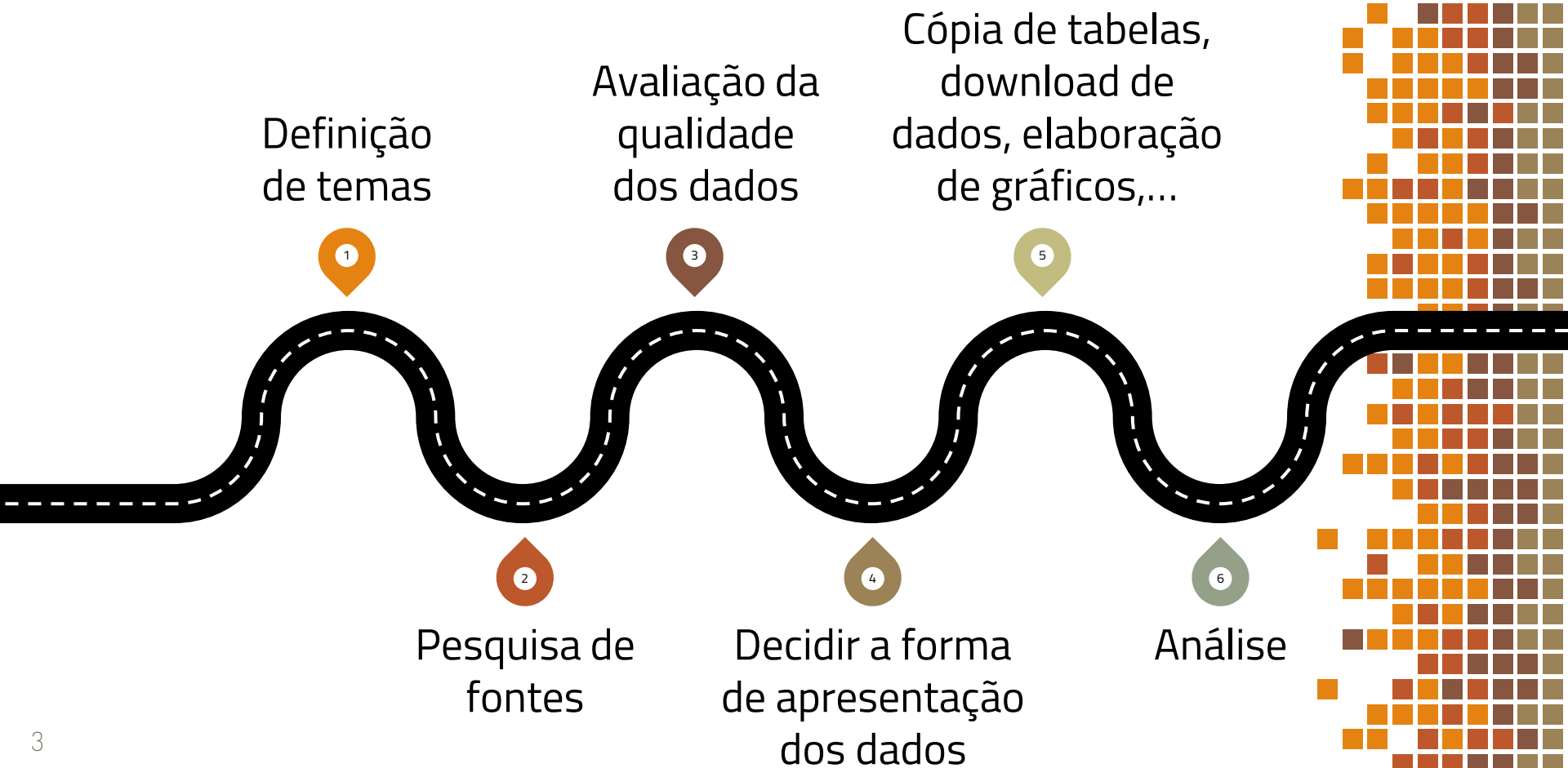
Dados secundários

Homogeneização de fontes de dados e informações para o Plano

Marinalva Cardoso Maciel

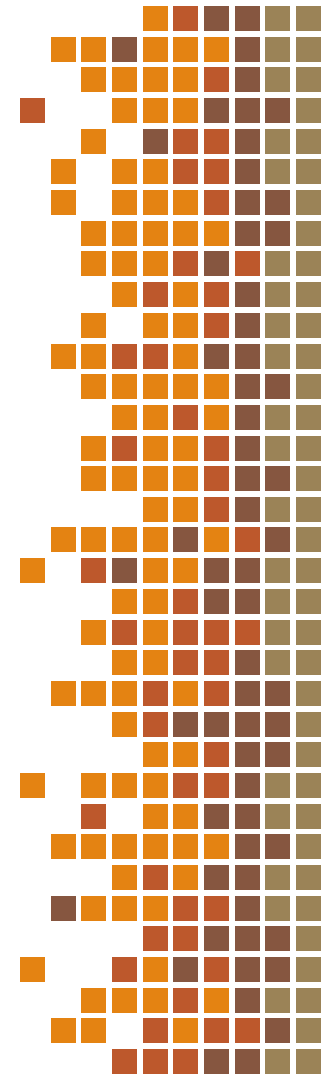


O caminho a percorrer



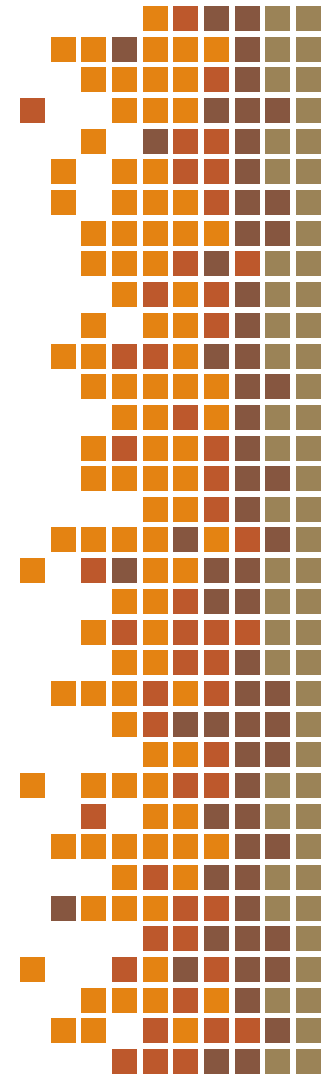
Que dados queremos?

- Dados segmentados por municípios que estejam organizados ou possam ser organizados nas Regiões de Integração.
- Indicadores, variáveis de caracterização



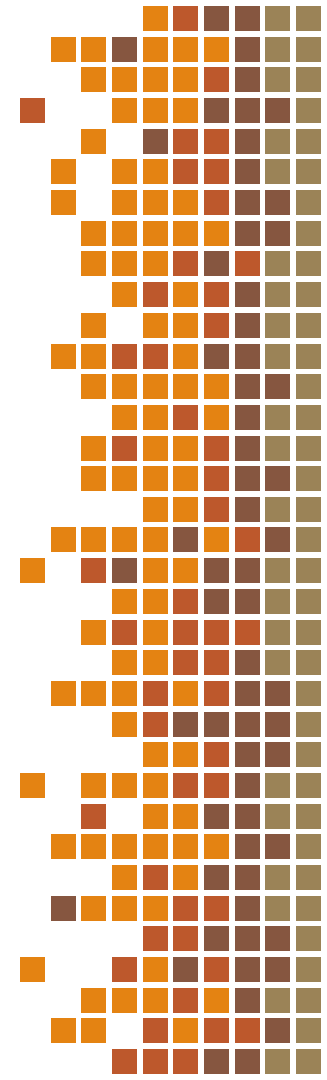
Principais fontes de dados

- Fundação Amazônia de Amparo a Estudos e Pesquisas (FAPESPA)
- Pesquisa de Informações Básicas Municipais MUNIC



Homogeneização de dados

- Dados de fontes diversas
- Dados faltantes
- Dados desatualizados
- Dados duvidosos



Possíveis soluções...

- Buscar as fontes originais;
- Completar dados pesquisando em outras bases;
- Completar dados refazendo a pesquisa.



Obrigada!!

